

УТВЕРЖДАЮ

Глава администрации Березовского г.о.

Писцов Е.Р.

УТВЕРЖДАЮ

Директор МКУ «Благоустройство и ЖКХ»

Алешина А. А.

ПРОЕКТ ОРГАНИЗАЦИИ ДОРОЖНОГО ДВИЖЕНИЯ

г. Березовский

пер. Кировский



**ДОРОЖНЫЙ
КОНСАЛТИНГ**

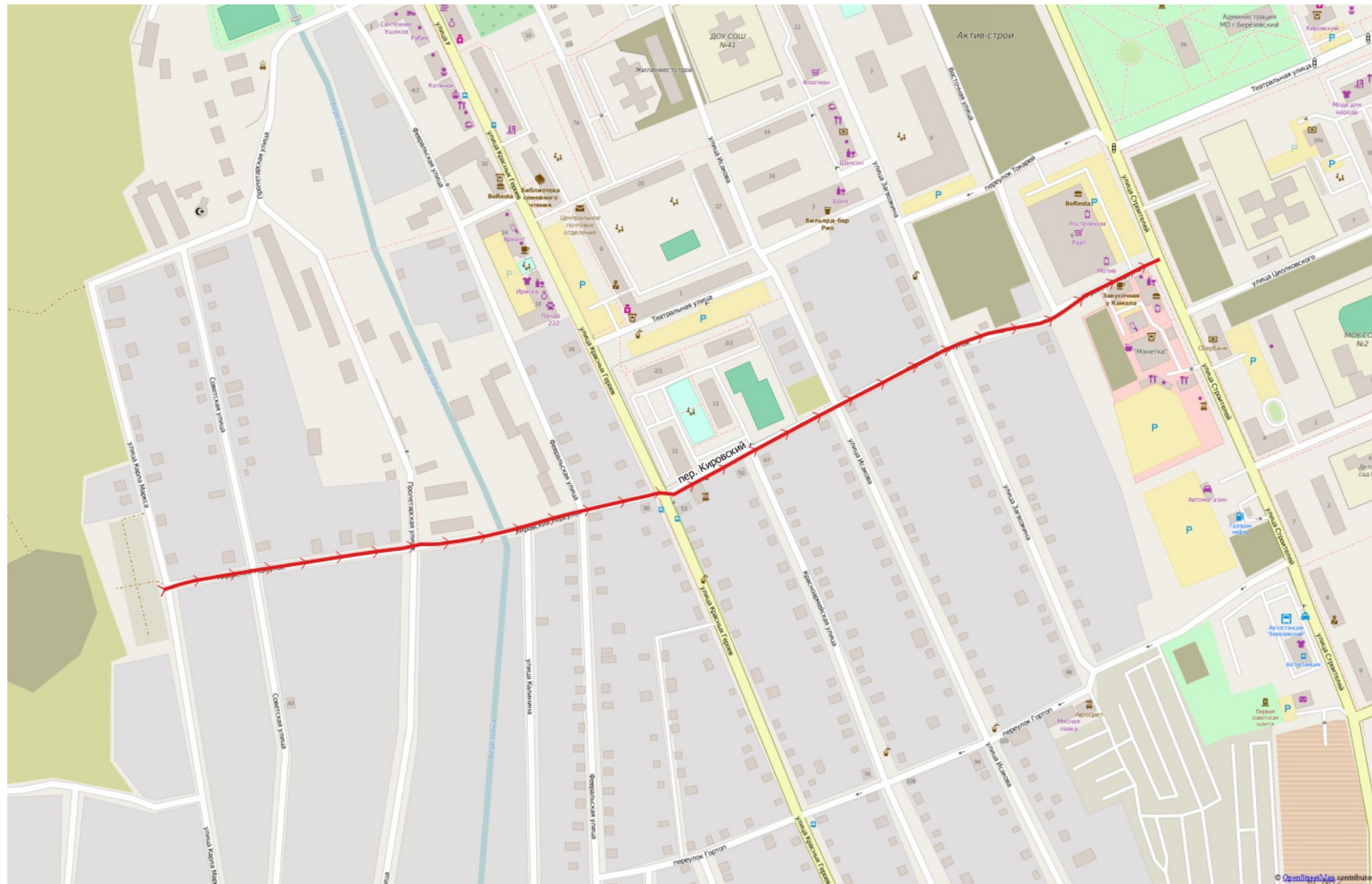
РАЗРАБОТАНО

Директор ООО «Дорожный консалтинг»

Демин А.С.

Березовский
2015

Схема расположения: пер. Кировский



Ведомость дорожных знаков								
Номер п/п	Имя участка	Направление	Положение на оси участка, км+м	Расположение	Тип по ГОСТ	Тип опоры	Высота установки	Размещено/Требуется
1	-	-	0+217	слева	5.20	опора освещения	3.1	Размещен
2	-	-	0+261	слева	5.20	опора освещения	3.3	К демонтажу
3	-	-	0+527	справа	2.5	Опора электропередач	3.0	Размещен
4	-	-	0+540	над дорогой	5.19.1, 5.19.2	стойка	2.4	Размещен
5	-	-	0+545	слева	2.4	Опора электропередач	3.2	Размещен
6	-	-	0+557	слева	3.27	стойка	2.7	Размещен
7	-	-	0+630	справа	2.1	Опора электропередач	-	Требуется
8	-	-	0+633	слева	3.27	стойка	2.7	Размещен
9	-	-	0+633	слева	8.24	стойка	2.1	Размещен
10	-	-	0+645	справа	2.4	стойка	3.1	Размещен
11	-	-	0+656	над дорогой	5.5	стойка	2.9	Размещен
12	-	-	0+736	справа	2.1	стойка	-	Требуется
13	-	-	0+737	слева	3.1	Опора электропередач	2.7	Размещен
14	-	-	0+743	слева	5.7.2	стойка	2.4	Размещен
15	-	-	0+743	слева	2.4	стойка	3.0	Размещен
16	-	-	0+750	справа	5.7.1	стойка	2.5	Размещен
17	-	-	0+750	справа	2.4	стойка	3.2	Размещен
18	-	-	0+754	справа	5.5	стойка	-	Требуется
19	-	-	0+826	справа	2.1	стойка	2.9	Размещен
20	-	-	0+871	справа	3.13	искусственное сооружение	4.4	Размещен
21	-	-	0+875	слева	3.1	стойка	-	Требуется
22	-	-	0+879	слева	2.4	стойка	3.0	Размещен
23	-	-	0+879	слева	5.7.2	стойка	2.4	Размещен
24	-	-	0+887	справа	2.4	стойка	2.9	Размещен
25	-	-	0+887	справа	5.7.1	стойка	2.1	Размещен
26	-	-	0+891	справа	5.5	стойка	3.1	Размещен
27	-	-	0+961	справа	1.21	стойка	-	Требуется
28	-	-	0+988	справа	5.6	опора освещения	4.0	Размещен
29	-	-	0+991	слева	3.1	опора освещения	4.0	Размещен
30	-	-	1+021	над дорогой	4.1.6	опора освещения	-	Требуется
31	-	-	1+083	на левом съезде	2.4	стойка	5.2	Размещен
32	-	-	1+083	на левом съезде	5.19.1, 5.19.2	стойка	4.2	Размещен
33	-	-	1+092	над дорогой	5.19.1, 5.19.2	стойка	4.5	Размещен
34	-	-	1+108	над дорогой	2.4	стойка	3.7	Размещен
ИТОГО Размещено	27							
ИТОГО Требуется	6							
ИТОГО К демонтажу	1							
ИТОГО	34							

Ведомость искусственных неровностей

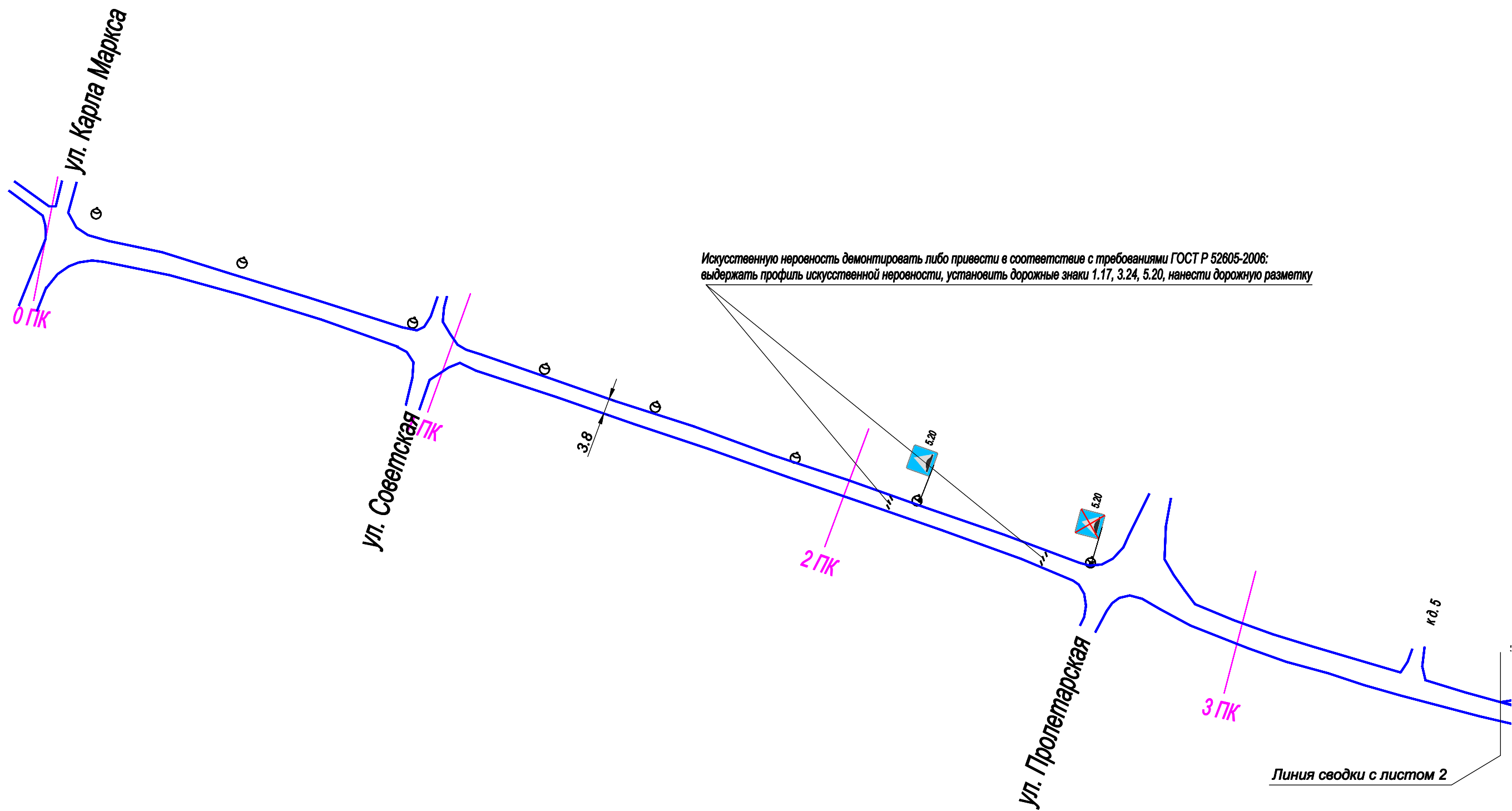
Номер п/п	Имя участка	Направление	Положение на оси участка, км+м	Материал	Размещено/Требуется
1	-	-	0+210	монолит	Размещен
2	-	-	0+249	монолит	Размещен
ИТОГО Размещено	2				
ИТОГО Требуется	0				
ИТОГО	2				

Ведомость тротуаров

Номер п/п	Имя участка	Направление	От, км+м	До, км+м	Протяженность, м	Ширина, м	Площадь, кв.м.		Материал покрытия	Расположение
							Размещено	Требуется		
1	-	-	0+453	0+532	-	-	388.5	-	Не указано	слева
2	-	-	0+886	1+006	-	-	579.6	-	Не указано	слева
ИТОГО	-	-	-	-	-	-	968.2	-	-	-

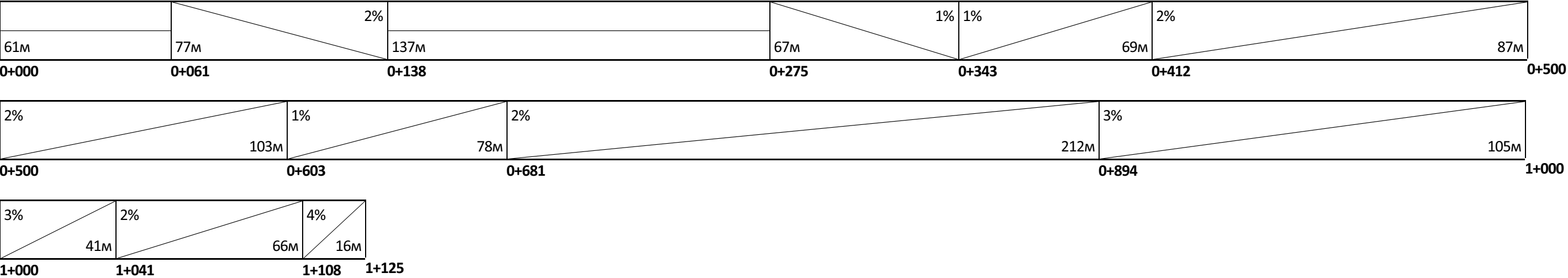
Ведомость участков освещения

Номер п/п	Имя участка	Направление	От, км+м	До, км+м	Кол-во опор	Кол-во светильников	Протяженность, м	Расположение
1	-	-	0+010	0+260	8	8	250.0	слева
2	-	-	0+388	0+388	1	1	-	слева
3	-	-	0+425	0+485	3	3	59.5	справа
4	-	-	0+543	0+735	7	7	191.9	слева
5	-	-	0+930	1+107	7	7	176.9	слева
6	-	-	0+989	0+989	1	2	-	справа
ИТОГО	-	-	-	-	27	28	678.3	-



						МКУ «Благоустройство и ЖКХ»			
						Проект организации дорожного движения на автомобильных дорогах местного значения Березовского г.о.			
Изм.	Кол.уч.	Лист	Н док.	Подп.	Дата	Проект организации дорожного движения М1:1000	Стадия	Лист	Листов
Разработал		Филипоров			12.2015			1	3
Проверил		Гофман			12.2015	пер. Кировский			
						ООО "Дорожный консалтинг"			

График продольных уклонов



Лист внесения изменений

[illegible]